

# CAO News 1

Horolezecký časopis severočeského regionu č.090

WWW.VRCHOLKY.CZ

VYDÁVÁ HOROLEZECKÝ KLUB CAO DĚČÍN

WWW.LEZEC.CZ

Ročník 9, číslo 090

-- Since 1999 --

Leden 2007

## ŠTĚSTÍ A OSUD. .



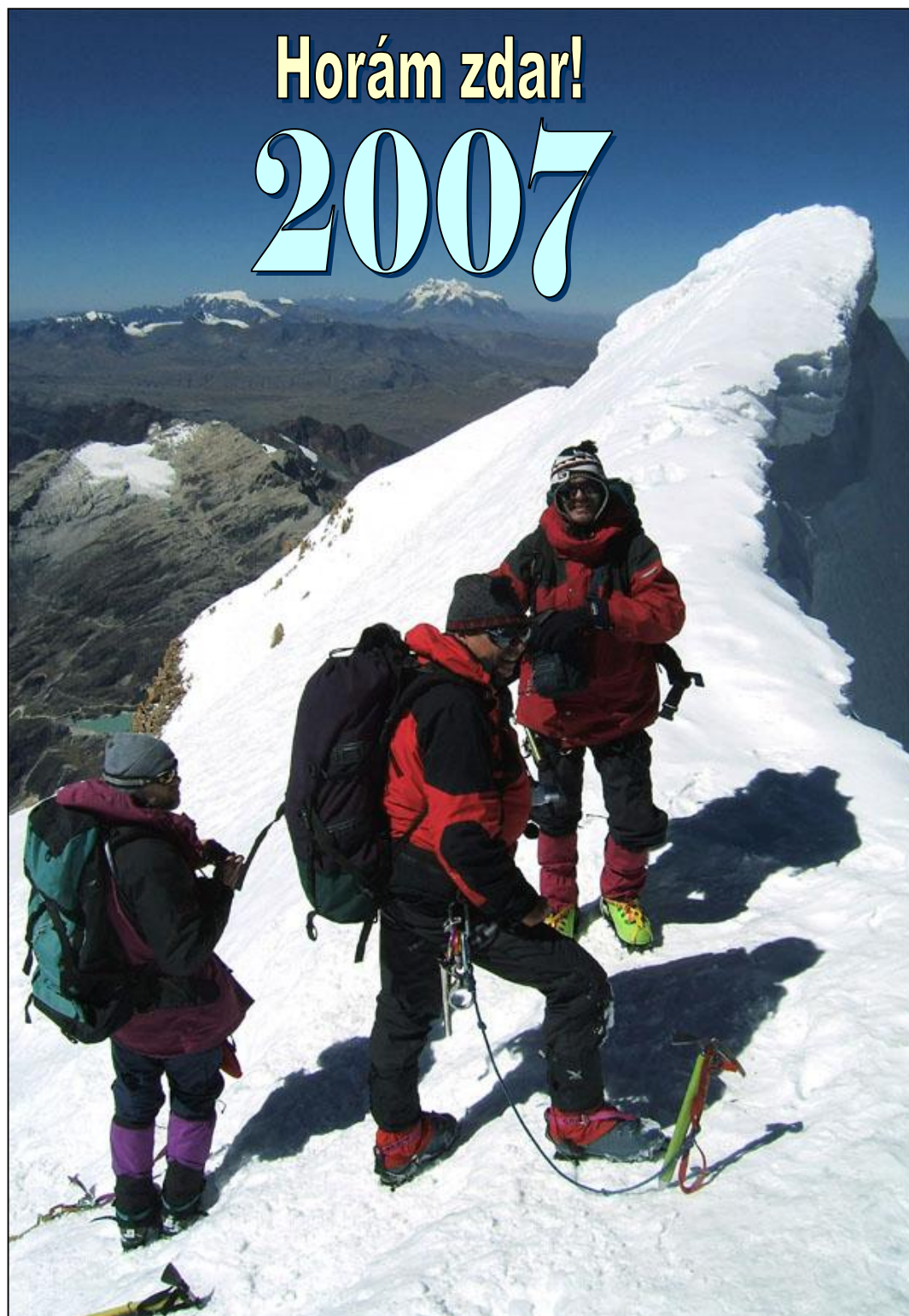
**RICCARDO  
CASSIN**

*„Ano, existuje osud, který můžete řídit. Trochu připomíná ono štěstí, které musíte pevně sevřít v ruku, jakmile se vám dostane na dosah.*

*V životě i v horolezectví potřebujete štěstí a potřebujete být dostatečně rychlí, abyste je uchopili...“*

## V tomto čísle

- ✓ Nejvyšší stěnou Katalánska
- ✓ Restaurace Hubertus
- ✓ Byli jsme první na Měsíci
- ✓ Za kanárama na Kanárech
- ✓ KOMIKS Jiřího Švadleňáka
- ✓ 60 Karla Běliny
- ✓ Poslední slanění HO Tisá
- ✓ Boje o Horám zdar 2007!
- ✓ Nové cesty v roce 2006
- ✓ Střípky
- ✓ Kalendář sportovních akcí
- ✓ a mnohé další...



Na vrcholu Huayny Potosí (6088 m), zleva Jaromír Pospíšil, Petr Verich a Mirek Michlík. Foto © 2006 Zdeněk Mikan



## Co nového v CAO Děčín?

Informace z klubového dění..

**Jiří Houba Chára**  
Předseda CAO Děčín

Novoroční schůze na Kocandě byla trochu netradiční. **Ivan Náhlík** konečně promítl klubovým kolegům nejprve fotografie a pak i film o svém bohatýrském květnovém výstupu na Cho-Oyu. Podrobný a otevřený komentář vynahrádl menší technické nedostatky.

**Petr Kučera** navázal na projekci promítnutím pěkně zpracovaných obrázků včetně hudby ze silvestrovského alpského výstupu, kde se sešlo mnoho známých tváří.

Než jsme se nadáli, bylo těsně před závěrkou a na vyhodnocení sportovních úspěchů v roce 2006 už nedošlo. Bude to letos pro hodnotitele trochu oříšek..

V závěru roku proběhlo ještě několik plánovaných akcí. Díky inverznímu počasí jsme si v prosinci vychutnávali lezení po suché skále jen v krátkém triku, někteří jedinci i do půli těla.

Na Štědrý den jsme si zalezli na Ptačích stěnách, ozdobili stromek pro zvířátka a kochali se pohledy na z oblaků vystupující kopečky, včetně Sedla, Klíče i Ještědu.

Hodně se podařila Vánoční Bořeň, kdy bylo naprosto nádherně, takže jsme vynechali obligátní komíny a kouty v západních či severních úbočích a vrhli se rovnou do vyhrátého jihu drtit těžší cesty. Příjemná parta, pěkné vylezené cesty a kytara **Pavla Horníka** s **Danem Hölzlem** udělali z tohoto dnu jednoznačně nejpodařenější ročník této akce.

„Jaro“ vydrželo i v prvních lednových dnech. Není divu, že za obětí lovcům Horám zdarů padl ne jeden hrdý vrchol.

Více se o těchto akcích dozvíte z pera našich dopisovatelů v tomto novoročním čísle CAO News..



**Ivan Náhlík** (v červené košili) během své přednášky. Neposlušnou techniku nám pomohl rozchodit **Igor Galus** z KOB Děčín – děkujeme!

**Úspěšný rok 2007  
a Horám zdar!**

## Nejvyšší stěnou Katalánska

Vápenec, 550 m, 5, A1..

**Jaroslav Sinecký**  
HK Děčín

V Katalánsku se již začínám trochu orientovat, díky tomu, že oba moji potomci zde shodou okolností zakotvili, a že jsem zde strávil, kromě kratších pobytů, souvislé dva měsíce při rekonstrukci domu mé dcery ve středověkém jádru městečka Monistrol de Montserrat, což mimochodem je také docela adrenalinová záležitost. Z Monistrolu to do pohoříčka Montserrat, kde se leze na slepenci, je co by kamenem dohodil, ale o tom někdy jindy.



Pro Čechy obvykle Španělsko znamená koupání na Costa Brava, Barcelonu a klášter Montserrat, že jsou však nejen ve Španělsku, ale také v Katalánsku, jehož hlavním městem je Barcelona, si obvykle ani nevšimnou. Možná ze zpráv v novinách a v televizi si ještě pozornější cestovatel bude pamatovat, že se tu dohadují o nějakou autonomii.


My horolezci víme, že Španělsko je třetí nejhornatější zem Evropy, a že se tu fest leze a v pěkných terénech. Už při letném pohledu na mapu vidíme samé „Sierry“. Začneme-li si na mapě podrobně hledat ty terény, a nechce se nám moc daleko na jih (Španělsko je veliké) a máme trochu tu španělštinu v oku, neunikne nám, že v pravém horním rohu mapy se však pohoří píše serra, že c má někdy dole ocásek a e někdy stříšku jako ve francouzštině, zatímco doleji a více vlevo na mapě se píše normálně sierra, c bez ocásku a e bez stříšky. Vysvětlení je jednoduché, v tomto pravém horním rohu Španělska se mluví jiným jazykem a žije tu jiný národ - Katalánci. Jejich vztah ke Španělsku my Češi pochopíme v hlavních rysech dosadíme-li si za Katalánsko Slovensko a za Španělsko Československo.

Zákonitě tedy, když FC Barcelona porazí Real Madrid, bary v Katalánsku bouří do rána, zákonitě musí tedy existovat 100 nejlepších výstupů v Katalánsku a také největší stěna Katalánska.

Protože moje touha něco pěkného si jen tak mimochodem při této stavební misi také vylézt je očividná, Toni, můj zeťák přehrabuje po večerech průvodce, vybírá, navrhuje, přináší nákresy cest. Měl by to být důstojný cíl, ale také abych to vylezl. Volba nakonec padne na stěnu de les Bagasses, honosící se přízviskem nejvyšší stěna Katalánska. Klasická cesta CADE - 19 lanových délek, z nichž žádná nepřevyšuje 5°, to je asi to pravé! Stěna se nachází v pohoří Montsec ve vzdálenosti cca 150 km. S ohledem na délku cesty a vzdálenost je nutné pod stěnu přijet večer a přenocovat pod stěnou. Do plánovaného odjezdu domů v pátek ráno zbývá pár dní, práce se chýlí ke konci. U zednického mistra Pepína Rogalo Klúse si ověřuji, že ho lezečky opravdu tlačí tak, že by 19 délek nevydržel, a že ve středu mne může postrádat. Jára, můj syn připouští, že ve středu by to šlo.

V úterý (24. října) v 8 večer dostávám SMS „vyjždím autem z Barcelony“. Jsem připraven a po hodině již vyrážíme z Monistrolu po dálnici AII směr Lleida. Světla v krajině


rychle řídnu, ubývá výjezdů z dálnice, benzinky, na které narážíme, jsou již v tuto dobu zavěšené. Benzínu je dost, ale doplnit pivo bychom potřebovali. Odbočíme na Balaguer, za ním již jen černá krajina, reflektory osvětlují střídavě skalní stěny a střídavě jejich světlo mizí ve tmě propastí, v protisměru ojedinělá světla. Na večerní posezení pod stěnou musí tedy postačit tři třetiny Amstelu v plechovce.



Pared de les Bagasses - cesta CADE

Stěna de les Bagasses tvoří levou stěnu úžiny Terradets, při průjezdu po silnici spojující Balaguer a Tramp, ve směru Tramp. Úžinou protéká Riu Noguera a prochází rovněž železnice. Na parkovišti v úžině u fontány de les Bagasses (pitná voda) jsme po jedenácté. Úžinou protahuje silný vítr. Chvilí posedíme, vyžahneme pivo, trocha řečí a zalézáme do spacáku. Vítr celou noc pleská se spacáky, avšak předpověď je dobrá. Po skoro probdělé noci ráno zaspíme.

Vítr fučí stále, je zima. Jak ve stěně vydržíme s naplánovaným letním oblečením, když teď máme na sobě vše co máme a klepeme kosu? S přemáháním se svlékáme do letního a vyrážíme. Na východě nad horskými hřebeny se objevují první sluneční paprsky. Přejdeme řeku po kamenném středověkém mostě, vyškrábeme se na železnici a projdeme tunelem. Přesně dle přístupového plánu. Nad hřbetem tunelu nacházíme první štand z dvojice nýtů. Je 9 hod.



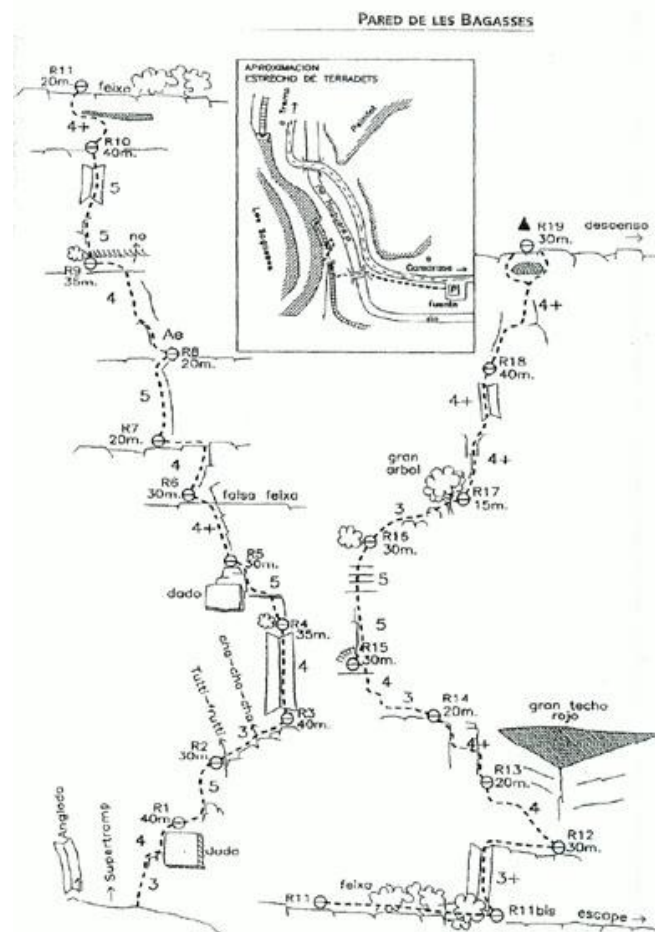
Cesta CADE je první cesta otevírající v r. 1963 tuto stěnu. Dnes je zde síť křížících se cest podstatně tvrdší klas., avšak většina jich končí nebo se prakticky leze jen na velkou polici kousek nad polovinou stěny (v náčrtu značeno feixa) odkud je exponovaný avšak chodecký únik ze stěny. Při cvakání nýtů kontrolujeme, zda mají vyraženo CADE, jak uvádí průvodce.

Ve čtvrté délce již nás zastihují sluneční paprsky a uvědomujeme si, že je bezvětří. Stromy dole v úžině se však stále ohýbají pod náporu větru.



Úžina Terradets ze stěny


Stěna je členitá a cesta nesleduje žádný význačný útvar ve stěně. Máme 70 m lana, ale netroufáme si při nepřehlednosti terénu vynechat štand a postupujeme přesně dle náčrtku. Přesto poslední délku pod velkou lavicí (feixa) trochu kufujeme a váháme: chybí nám nýty s CADE. Na lavici jsme po jedné hodině, obědváme a pijeme. Je vlhký katalánský podzim, ale na slunci je úmorné vedro. Asi do 11 hodin jsme ve stěně sami, potom nastupuje pod námi další dvojice, avšak na jinou cestu a končí na velké lavici.



Nákres stěny je převzat z Las mejores escaladas de Catalunya, Pep Soldevila Rosell, BARRABES 2002

My pokračujeme dále, a terén se mění, dole pod lavicí ohlazené stupy a chyty, magneziové fleky, nyní téměř panenský vápenec ostrý jak žiletka. Evidentní důkaz, že horní část stěny se leze minimálně. Také 16-tá délka je pravděpodobně klíčovou délkou výstupu. 30 m dlouhá, kolmá a celá poctivě pětková, nýtů nikoliv přebytek. Naštěstí pro mě vede tuto délku Jára.

V pět jsme na vrcholu, lezení až na ostrou vrcholovou hranu. Slunce sice ještě pěkně hřeje, ale už nad západním obzorem. Dorazíme zbytek vody a nějaké zbylé sladkosti a uháníme strmou exponovanou pěšinku vinoucí se křovinami dolů. 50 m slanění a opět pěšinka. Za necelé dvě hodinky jsme na silnici v soutěsce, v 7 hod na parkovišti u auta.



Jára medituje na vrcholové hraně.

**Povedený den a pěkná cesta!**

Foto © archiv autora

## Návštěva Rabštejna

*Trošku letního dobrodružství v té zimní šedi..*

**Pavλίna Bobina Vitáková**

HO Český ráj



Naše návštěva oblasti jménem Rabštejn na Moravě byla nečekaná. Původně jsme měli jet jenom já a můj choť Petr Viták do Tater. Z důvodu špatné předpovědi počasí však z Tater sešlo.. A tak tedy..

Na Rabštejn jsme vyrazili v pátek odpoledne v sestavě JÁ (Pavλίna Vitáková), ON (můj manžel Petr) a ještě jeden ON (Roman Sadílek).

Roman v této oblasti ještě nebyl, tudíž nevěděl, co ho tam čeká. Nám, zbývajícím členům výpravy, je tato oblast již důvěrně známá, neboť kousek od Rabštejna bydlí mí milí rodičové, takže pokaždé, když k nim jedeme na návštěvu, nezapomene tuto oblast navštívit.

Najít tuto oblast je tak trochu dobrodružnou výpravou. Směr na Ostravu se udržuje snadno, ale když se má najít ta správná odbočka, která vede několik km lesem, to už je obtížnější. Dojede se na místo, kterému se říká Na skřítku.. Je tam velký hotel a parkoviště, pak se ujedou tak 3 km, z kopce, do kopce a pak zase z kopce a pak se po levé straně objeví autobusové zastávky. Tam se prudce zatočí vpravo a směle se

vjede do zákazu vjezdu a jede a jede a les je neustále hlubší a hlubší a tmavší a tmavší. Jakmile se dojede k turistickému ukazateli po levé straně, tak se odbočí vpravo do kopce. No a pak se před vámi z ničeho nic objeví hospůdka, kde točí to nejlepší pivo na světě a obrovská louka, kde můžete v klidu rozložit stany a navíc za to nic neplatíte. Úžasné.

My jsme dorazili pozdě večer, tak kolem 21. hodiny, takže tuto odbočku bylo velmi těžké najít. Roman byl z hlubokého a tmavého lesa dosti vyděšený. Oči měl navrch hlavy a mám pocit, že se i tak trochu bál, kam ho to vůbec vezeme. Dokonce nám kladl i prapodivné otázky jako: „Kam mě to vezete? Já se bojím, vy mě chcete ublížit? Tady žádný Rabštejn není, že ne?“



Ale byl, zůstal jenom koukat s otevřenou pusou. Po tmě jsme postavili „stan“ a jak nejrychleji jsme uměli, jsme běželi na pivo.

Mňam, to mi to chutnalo.

(Apropó, zapoměla jsem dodat, že jsem celou cestu řídila a muži se vesele opjeli pivečkem už po cestě. Auto cinkalo flaškama a bylo tam pěkně veselo. Vozit horolezce, to je teda úroveň...)

Při cestě zpátky Petr najednou vykřikl „Vezmi si svého psa, rychle, je tady něco divného!“ Tak jsem se na naší fenku Terezku vrhla a když jsem se trochu v té tmě rozkoukala, viděla jsem obrovské čínské prase. Normálně si tam chodilo a když jste na něho pěkně zdvořile zachrochtali, tak k vám přišlo a nechalo se podrbat. (pěkně se od něho prášilo). Toto čínské prase, jak jsme se později dozvěděli, byla známá Růžena z Bedřichova. Vesničky, která ležela tak 3 km do prudkého kopce od Rabštejna. Do dneška nechápeme, jak se tam to prasátko mohlo vyškrábat a že majiteli nechybělo. Navštěvovala prý Rabštejn často a s oblibou.



Růžena z Bedřichova a já z Turnova na noční procházce..

Druhý den jsme se dali do lezení. Lezli jsme jako o život... Jako o život se na Rabštejně lézt dá. Materiálem je břidlice, která se ani trochu neláme a drží jako přibitá. Najdete tam různé obtížnosti cest od 2 do 9, takže se tam mohou vyřádit

chlapi i děvčata s dětmi. Cesty jsou soustředěné jedna vedle druhé... no prostě nádhera. Celá ta oblast jakoby na vás dýchala něčím zvláštním. Je tam příjemný klid a pohoda, který už málokde najdete.

No a takhle to bylo každý den, lezeníčko, pohodička, pivečko, občas nějaké zvířecí zpestření.



Představte si ale, co se jednoho dne stalo Romanovi. Bylo to skoro na konci naší výpravy, kdy už, jako vždy, docházejí zásoby jídla. Roman vytáhl opatrně svůj poslední řízek a v tu chvíli k nám z ničeho nic přiběhla ovce.. Jo, čtete dobře, kromě Růženy tam byla i volně pobíhající ovce. Moc jsme se nevzrušovali, protože jsme přece věděli, že ovce je býložravec, tak nám po jídle nepůjde. Když se však přiblížila k našemu stanu a dokonce nám i do toho stanu vlezla, vyskočili jsme a začali jsme jí vyhánět. Milá ovce vyběhla a... drapla Romanovi jeho poslední řízek.. To jsme teda nečekali - a měl po jídle. Zůstal mu jenom nešťastný výraz.



Ty vole, vrať sem ten řízek nebo tě zabiju!!

Nevypadá, že by mě mohl chytit..

Takže, co říci závěrem? Na Rabštejně je krásně, určitě stojí za to se tam vydat... VŠAK... POZOR NA DIVOU ZVĚŘ !!!!

**Tak ahoj a lezení 3 x HURÁ, HURÁ, HURÁ!**

Foto © 2006 **Pavlna Vitáková** alias **Bobina** alias **Vitásková**

## Hubertus

*Malá historie velkého restaurantu..*


**Jiří Petrů Petrík**

Praha




**H u b e r t u s .** Hospůdka v Dolním Žlebu. Kdo z horolezců by ji neznal. Dříve to bývala jediná osvěžovna v širém okolí. Po pěšině vlevo od hospody se dojde k Panně, odbočíme-li nahoře doprava dojdeme až pod Dóm a ke Strážci mýtiny.

Odjakživa sem chodili lezci na pivo. Tady poprvé zavedli bratři Weingartlové roku 1979 knihu, kam se zapisovaly nové prvovystupy a názvy objevených masivů. Žádný průvodce s novými těžkými cestami a masivy neexistoval.



Celkem známý snímek je zajímavý tím, že je to foceno z železničního vagonu a ze stativu.

Tady se šířily pověsti. Třeba jak Kodl Bělina, když čistil vrchol Skříně, jezdil s plným kolečkem po dlouhé fošně položené mezi vrcholem a masivem. Nebo jak Ferry Ampér Záběhlík skákal přeskok Parakotoul s Dómu na Strážce v zimním železničářském kabátě, aby se tolik nepotloukl.



Malé místnosti s parohy se odjakživa říkalo „paroháč“. Fotografie jsou pořízené někdy kolem roku 1900. Je na nich vidět proslulé skokanské okno. Nyní už je zvenku zamřížované, ale dříve nebylo.



„Paroháč“ někdy kolem roku 1982. Po mé pravici přebírá kytaru Jiří Prcek Slavík, po levici sedí Los



Na této fotce je standardní situace v Hubertu večer - narváno. S brýlemi a šátkem Miloš Žbirka Burýšek. (Ano, ten co vylezl cestu Obnažte krky soudruzi IXc na Tloušťka v Tisé.) Vzádu jsou vidět zavřené dveře do „paroháče“.



Další foto jasně dokazuje, že rychlost světla je stotisíckrát větší, než rychlost zvuku. Hráči již dohráli, ale zvuk stále duní místností. S fajtkou Dana K. později znovu K.

Pamětníci zavzpomínají a mladším staré fotky a neznámá jména stejně nic nefeknou.

Tenkrát TV ještě ve Žlebu nefungovala, ale nám to nevadilo.

PS - U Huberta jsem se také seznámil s Janíkem K., později přejmenovaným na P.

Zdraví J.P.

Foto archiv autor

## Byli jsme první na Měsíci!!!

Příběh jednoho novoročního výstupu...

Jana Štrajtová  
HO Doprava Děčín

T út, tút, tút – blbej budík. Je 6:20 – před šesti hodinami jsme jásali na Sněžníku na rozhledně a vítali Nový rok, před třema hodinami jsem šla spát. A teď mám jako vstávat, jó? A jít do skal? Čí to byl nápad? Asi můj. Včera v hospodě...



Jo, v hospodě U MALÍŘE se scházíme na Silvestra odpoledne už pár let. Mluvílo se o tom, kdo kam půjde dát HORÁM ZDAR. Já chtěla s Mončou na Strážce Dolního Žlebu, ale moc jsem to nevykřikovala, aby se toho někdo nechytl. Burdycha jsem nemusela přemlouvat, přidal by i Růžovou věž a Trůn a klidně půl Labáku. Pavouk váhal, jestli se připojí nebo půjde do Žblebu.


Pak přišel Jarda Uher za Pavoukem: „Ty vole a co jít třeba na Strážce Dolního Žlebu?“ Kopla jsem pod stolem do Pavouka – „ať tam neleze, to byl můj nápad!“ „Viš, Jardo, Míky a Nehasilové budou v Labáku určitě spát. Míky půjde od Vojtěcha k Duhový a Nehasilovci na druhou stranu. Na Strážci budou tak počítám, v pět ráno.“ – skvěle Jardu odradil Pavouk, ale s těma Nehasilama má pravdu...

„Tak v kolik zítra?“ ptá se Burdych, „v deset? Sice asi nebudem první...“

„No to né“, protestuji, „já chci být první!!! Kdo byl druhý na Měsíci? Viš to? Nevíš!!! Nikdo to neví!! Nikoho to nezajímá, kdo byl druhý, třetí, každý ví jen kdo byl první!!! Tak v kolik?“

„Tak v šest?“ zkouší mě Burdych. „Tak jo, zavolám to Monče.“ – „No počkej, tak aspoň v sedm, stejně bude ještě tma.“ – „No tak jó.“

Teď ráno mi to připadá dost úchylný. Vytratila jsem se z ložnice, vyhrabala lano, pár bonbónů ze stromku, vodu a papíry od auta. V Bynově vyzvedávám Monču, která tam slavila Silvestra s kamarády. Prý pochybovali o jejím duševním zdraví, když vstávala v půl sedmý a odcházela do tmy, aby se mohla jít vysápat na nějakou slizkou skálu. Burdych přijel k Hypernově, my jsme přeskákaly do jeho auta. Pavouk tam nebyl, asi jel do toho Žblebu.



Už cestou jsem vyslechla, že budem „druzí na Měsíci“. Na Belvederu jsme zaparkovali vedle auta Libora Hrozy. Zdá se, že budeme „třetí na Měsíci“. Asi jsme fakt cvoci. Každý teď vyspává Silvestra a já se hru s batohem a lanem do lesa, mám hlad a je mi tma!!!

Doběhli jsme pod nástup Staré cesty na Strážce. Píšu „doběhli“, protože s Burdychem se nechodí, s Burdychem se běhá! Než si stačím navlíknout sedák a dát lano do grigri, Burdych už je

přepadnutej a stoupá k vrcholu. Rovnou se žene ke knížce a hlásí: „Jsme první na Měsíci!!!“ No to je boží!!! V to jsme už nedoufali.

Dali jsme ještě starou na Večernici a chtěli dobýt Růžovou věž, ale začalo dost pršet, tak jsme to zabalili s tím, že to ještě stihneme do pelíšků. Já to tedy stihla, Radek ještě vyspával v postýlce a nevěřil, že jsme byli v Labáku a vylezli Strážce.

Na závěr vzkaz pro Pavouka: Jestli nemáš Jeptišku nebo Labskou pannu, tak jsi letos přišel o Horám zdar na jedné z nejhezčích věží v Labáku!



**Strážce Dolního Žlebu – 1.1.2007**

Foto archiv autorky

(Více o novoročních bojích v samostatném článku..)

## Za kanárama na "Kanáry"

Prosincový výlet za termikou...

**Lukáš Chalupický**  
HO LOKO Teplice

**V**elice příjemný výlet. Když jsem u zkušenějších zjišťoval, co sebou kromě padáku a věcí na létání, bylo mi řečeno: „...hlavně kraťasy, nic jiného sebou nepotřebuješ...“ A byla to pravda.

Tenerife - největší z Kanárských ostrovů. Rozloha 2057 kilometrů čtverečních. Pro srovnání Ústecký kraj má 5334 kilometrů. Takže „ostrůvek“ jak dlaň :-)



Ale pozor - zhruba uprostřed se majestátně zvedá do výšky 3718 m Pico del Teide. Pokud si začínáte počítat v hlavě „klouzák“ vašeho křídla a přemýšlet, jestli doletíte z vršku až na pláž, musím vás zklamat. Vrchol vulkánu a jeho rozsáhlé okolí je Parque Nacional del Teide a podobné blbosti, jako je létání, se tam provozovat nesmí.



Mimo park však smíte létat všude a už pouze počasí (zejména vítr) vám to může překazit. My měli týden naprosto super, a tak jsme „museli“ točit termiku každý den. Startoviště Taucho bylo našim druhým domovem :-)



Dostupy sice nic moc (nějakých 1200 - 1300 nad mořských, při výšce startu 800), ale i tak se dalo (nad kaktusy, skalami a kaňony) poletovat každý den několik hodin nonstop. Na startu se dali potkat piloti (a hlavně pilotky :-)) snad z celé severní polokoule, inu je prosinec.



Je pravda, že letošní mírná zima přeje zatím létání i v Evropě (no léto to není), ale i tak to bylo krásné a příjemné týdenní odregování (od vánočního klidu u nás :-)



... jo, kanára jsem tam nezahlédl ani vycpanýho :-)

Foto © 2006 Lukáš Chalupický

# Nové cesty

OD NAŠICH DOPISOVATELŮ

## Sněžník

### Lapka - Nedobytná káča VI

(Nachází se cca 200 m od rozhledny směr Evropa)

12.7.2006, F.Křivinka, D.Hölzl

V pravé části masivu přes „trojdílný“ pilíř na polici cesty Mrchožrout, stěnou (BH) přes sokolík doprava na polici a stěnou při hraně n.v.

### Lapka - Mrchožrout V

31.5.2006, D.Hölzl, F.Křivinka

V pravé části masivu koutem vlevo od „trojdílného“ pilíře na polici a spárou n.v.

### Lapka - Sladký pomeranč III

31.5.2006, D.Hölzl, F.Křivinka

Ve střední části masivu podél spáry při hraně na polici a stupňovitou stěnou n.v.

### Lapka - Jogana IV

31.5.2006, F.Křivinka, D.Hölzl

Ve střední části masivu vpravo od výrazného komína spárkami na polici a stěnkou (BH) n.v.

### Lapka - Točeňák III

24.8.2006, D.Hölzl, J.Kudr, L.Hladká

Výrazným komínem ve středu masivu n.v.

### Lapka - Všežravec IV

31.5.2006, F.Křivinka, D.Hölzl

V levé části masivu koutovou spárou n.v.

### Lapka - Sambiliong VII

31.5.2006, D.Hölzl, F.Křivinka

V levé části masivu z kouta stěnou přes převis (K) a podél sokolíka n.v.

### Lapka - Dunivé žebro II

31.5.2006, F.Křivinka, D.Hölzl

V levé části masivu v Z stěně komínem mezi stěnou a předskalím a podél dunivého žebra n.v.

### Velbloud (slačák) - Východní hrana II

14.5.2006, D.Hölzl

Východní hranou n.v.

### Velbloud - Podřípská krutí se sýrem IV

2005 až 2006, F.Mezera, A.Hodásová, F.Křivinka, I.Kubešová, D.Hölzl

V pravé části údolní stěny plotnou se sokolíkem na terasu a položenou plotnou n.v.

### Velbloud - Libová hrana V

2005 až 2006, F.Mezera, A.Hodásová, F.Křivinka, D.Hölzl

Z kamene pod údolní stěnou podél spárek (BH) na polici, šikmo doprava položenou stěnou na hranu (BH) a po ní n.v.

### Velbloud - Krvavý biftek VI

12.7.2006, D.Hölzl, F.Křivinka

Spárokominem ve středu Z stěny na odštěp, sokolíkem (BH) na kazatelnu a podél spárek n.v.

### Velbloud - Divotvorný komín VI

28.9.2006, D.Hölzl, O.Volák

Koutem mezi Velbloudem a Lapkou přes převis a komínem n.v.

### Zlobr - Švýcarský nožík VII

(Masiv mezi Stolovou věží a rozhlednou)

10.6.2006, D.Hölzl, F.Křivinka, I.Kubešová

Komínem mezi Stolovou věží a Zlobrem, doleva sokolíkem na polici (BH), krátce vzhůru podél dalšího sokolíka, traverz doprava a doprava ubíhajícím žebrem n.v.

### Zlobr - Oslí odvaha VIIb

17.10.2006, C.Suchý a D.Hölzl

Sokolíkem cesty Švýcarský nožík, doleva (1.BH) do podélné spáry, traverz do vhloubení (smyčky) a stěnou (2.BH) n.v.

### Zlobr - Robinson & Pátek V

23.6.2006, D.Hölzl, I.Kubešová

V levé části masivu vlevo od velkého převisu stěnou na polici (BH) a stěnou šikmo vlevo n.v.

### Zlobr - Levá var. IV

24.8.2006, D.Hölzl, L.Hladká, J.Kudr

V levé části masivu vlevo od cesty Robinson & Pátek členitým vhloubením na polici a cestou Robinson & Pátek n.v.

### Zlobr - Unavená hrana III

24.4.2006, F.Křivinka, D.Hölzl

V levé části masivu (vlevo od mohutného převislého zubu) položenou hranou na plošinu a spárou vlevo od hrany n.v.

### Stolová věž (dobírák + slaňák) - Normální cesta II

24.4.2006, F.Křivinka, D.Hölzl

V pravé části náhorní stěny po stupních n.v.

### Stolová věž - Cesta středem III

14.5.2006, D.Hölzl

Středem mírně převislé náhorní stěny n.v.

### Stolová věž - Nedělnátko III

14.5.2006, D.Hölzl

V levé části náhorní stěny ostrým žebrem a spárou n.v.

### Stolová věž - Adamovo žebro V

24.4.2006, D.Hölzl, F.Křivinka

V levé části náhorní stěny traverz na V hranu (hodiny), překrok do údolní stěny a vzdušným sokolíkem n.v.

### Stolová věž - Jasná páka VI

18.7.2006, F.Křivinka, D.Hölzl

Komínem pod V hranou pod převis, traverz doleva (BH) na polici a stěnou (BH) podél sokolíků n.v.

### Stolová věž - Šťastná údolní VII

10.6.2006, D.Hölzl, I.Kubešová, F.Křivinka

V levé části údolní stěny (2 BH) pod převis, traverz doprava na polici, po ní ke spáře a tou n.v.

### Stolová věž - Lovci lebek VIIIc

29.7.2006, D.Hölzl, I.Kubešová

Cestou Šťastná údolní na hranu a tou (BH) n.v.

### Stolová věž - Létající koberec VI

10.6.2006, D.Hölzl, F.Křivinka, I.Kubešová

Komínem mezi Stolovou věží a Zlobrem doprava do stěny a tou (K) n.v.

### Stolová věž - Ježourova návštěva V

10.6.2006, F.Křivinka, I.Kubešová, D.Hölzl

Stěnou vpravo od pravé náhorní hrany (BH) n.v.

### Psí stěna (slačák) - Táta Václav VII

28.9.2006, D.Hölzl, O.Volák

Z komína v pravé části masivu z komína přes blok a stěnu (2 BH) n.v.



### **Psí stěna - Kypova cesta VII**

28.9.2006, O.Volák, D.Hölzl

V pravé části masivu do vhloubení (BH), stěnu na přílepek (BH) a pod převisem doprava n.v.

### **Psí stěna - var. J. D. VIIb**

17.10.2006, C.Suchý a D.Hölzl

Od 2. BH Kypovy cesty převisem (!) n.v.

### **Psí stěna - Mušličková polévka IV**

24.4.2006, D.Hölzl, F.Křivinka

Ve střední části masivu dvojspárou n.v.

### **Psí stěna - Brambůrek VI**

2005 až 2006, F.Mežera, A.Hodášová, D.Hölzl, F.Křivinka

Ve střední části masivu koutem vpravo od hrany ke hrotu a do převislého výklenku (K), zleva přes převis a stěnou vlevo od hrany (K) n.v.

### **Psí stěna - Šárka Slivková VI**

18.7.2006, D.Hölzl, F.Křivinka

V levé části masivu středem stěny podél nevýrazné spárky (2 BH) n.v.

### **Psí stěna - Návštěva z Vamberka V**

24.8.2006, D.Hölzl, L.Hladká, J.Kudr

Hranou v levé části masivu n.v.

### **Vodník (cca 5 m vpravo od Psí stěny) - Pravý šos V**

22.9.2006, D.Hölzl, O.Volák

Koutem na plošinu, převyšlým výlomem zprava na vrcholovou hlavu a n.v.

### **Vodník - Levý šos IV**

22.9.2006, O.Volák, D.Hölzl

Přes stupně na plošinu, tenkou spárou na další plošinu, zleva na vrcholovou hlavu a n.v.

### **Paleta - Pravý komín IV**

(Masiv cca 40 m vpravo od Stolové věže směr Evropa, za žlabem z velkých balvanů)

22.9.2006, O.Volák, D.Hölzl

Širokým členitým komínem na plošinu, doprava do stěnky a tou n.v.

### **Paleta - Náčrt IV**

5.9.2006, O.Volák, D.Hölzl

Žebrem na plošinu a komínem n.v.

### **Paleta - Chemické barvičky VI**

17.8.2006, D.Hölzl, O.Volák

V pravé části masivu spárou (BH) a vpravo n.v.

### **Paleta - var. On line VI**

22.9.2006, O.Volák, D.Hölzl

Od BH cesty Chemické barvičky přímo n.v.

### **Paleta - Ježíšku, panáčku VII**

22.9.2006, D.Hölzl, O.Volák

Přílepkem (BH), přes břicho a členitou oblou hranou n.v.

### **Paleta - Čistá hlava IV**

29.7.2006, D.Hölzl, I.Kubešová

Vlevo v údolní stěně spárkou na balkónek a vpravo od pilíře n.v.

### **Paleta - Zelený dril IV**

29.7.2006, I.Kubešová, D.Hölzl

Od JZ rozrušenou spárou k odštěpu a vlevo od pilířku n.v.

### **Paleta - Matouškova hrana V**

22.9.2006, D.Hölzl, O.Volák

V levé části masivu ze soutěsky hranou n.v.

### **Žrout - Rána do žeber IV**

(Masiv 20 m vpravo od Palety, před ním jsou dva bloky)

5.8.2006, D.Hölzl, O.Volák

V pravé části masivu markantními žebrý n.v.

### **Žrout - Pánské mušle V**

5.8.2006, O.Volák, D.Hölzl

V levé části masivu stěnou (BH) a při hraně n.v.

### **Rohlík - Stupňovitá II**

(Masiv cca. 800 m od rozhledny směr Evropa)

22.7.2006, ústeční lezci

Po stupních n.v.

### **Rohlík - Pírožky IV**

22.5.2006, D.Hölzl, P.Koukolíčková, I.Kubešová

Koutem pod střechovitý převis, vlevo do spáry a tou n.v.

### **Rohlík - Spára v buchtě VI**

22.7.2006, C.Suchý, D.Hölzl

V pravé části masivu převislou spárou n.v.

### **Rohlík - Rozbitá bábovka V**

22.7.2006, C.Suchý, I.Kubešová, D.Hölzl

Členitou hranou vpr. od Děličího kom. na polici a hranou n.v.

### **Rohlík - Děličí komín III**

22.7.2006, D.Hölzl, P.Koukolíčková, I.Kubešová

Markantním komínem n.v.

### **Rohlík - Inpeko IV**

22.7.2006, D.Hölzl, P.Koukolíčková, I.Kubešová

Výraznou spárou vlevo od Děličího komína n.v.

### **Rohlík - Rudolfova var. VII**

4.8.2006, D.Hölzl, J.Rosol

Hranou (BH) k BH cesty Císařův pekař a tou n.v.

### **Rohlík - Císařův pekař VIII**

22.7.2006, D.Hölzl, C.Suchý, I.Kubešová

Spárou vlevo od hrany na římsu (BH) a stěnkou při hraně n.v.

### **Čtyřzubec - Normálka II**

(Masiv cca 1 km od rozhledny směr Evropa)

2.7.2006, O.Volák, E.Nováková, D.Hölzl

Nástup od S soutěskou na 1. zubu, vlevo přes členité odštěpy n.v.

### **Čtyřzubec - Kaktusová V**

17.8.2006, D.Hölzl, O.Volák

Na 1. zubu východní zalomenou spárou na hranu a tou n.v.

### **Čtyřzubec - Sváteční tanečník VI**

2.7.2006, D.Hölzl, O.Volák, E.Nováková

Žebrem mezi 1. a 2. zubem, vpravo na polici (BH) a vlevo při hraně n.v.

### **Čtyřzubec - Děkuji, netančím IV**

2.7.2006, O.Volák, E.Nováková, D.Hölzl

Cestou Sváteční tanečník a členitým zářezem přímo n.v.

### **Čtyřzubec - Balvan "22" V**

17.8.2006, O.Volák, D.Hölzl

Vlevo od cesty Sváteční tanečník širokou spárou, vpravo od vklíněného balvanu n.v.

### **Čtyřzubec - Morálový hokejista IV**

2.7.2006, O.Volák, E.Nováková, D.Hölzl

Komínem mezi 2. a 3. zubem, dále spárou n.v.

### **Čtyřzubec - Švihák lazeňský V**

17.8.2006, O.Volák, D.Hölzl

Vpravo v členité stěnce mezi 3. a 4. zubem doprava na hranu a n.v.

### **Čtyřzubec - Nic složitýho III**

2.7.2006, O.Volák, E.Nováková, D.Hözl  
Komínem mezi 4. zubem a členitou stěnou n.v.

### **RTG masiv - Záření zleva V**

(50 m od Čtyřzubce směr Evropa)  
17.8.2005, D.Hözl, O.Volák  
Vlevo v údolní stěně vhloubením a přes převísek n.v.

### **Evropa - Míši komín II**

(Cesty jsou ležené v levé části masivu)  
15.7.2006, M.Smolák, P.Koukoličková, I.Kubešová, D.Hözl  
Širokým komínem n.v.

### **Evropa - Čert z komína V**

15.7.2006, D.Hözl, M.Smolák, I.Kubešová  
Z komína stěnkou (BH) a při hraně n.v.

### **Evropa - Kout elévů IV**

15.7.2006, D.Hözl, M.Smolák, I.Kubešová  
Širokou koutovou spárou n.v.

### **Evropa - Malá porce IV**

15.7.2006, D.Hözl, M.Smolák, I.Kubešová, P.Koukoličková  
Převískem přes přílepek na plošinu, vpravo komínkem n.v.

### **Evropa - Vajda V**

15.7.2006, I.Kubešová, M.Smolák, D.Hözl  
Přes volné kameny a bloky (!) do spáry a tou n.v.

### **Evropa - Tauromachie VII**

15.7.2006, D.Hözl, M.Smolák, I.Kubešová  
Levou spárou na plošinu, z balvanu (BH) stěnkou n.v.

### **Francouzský parčík - Horké léto III**

26.7.2006, J.Rosol, D.Hözl, I.Kubešová  
Spárou v pravé části stěny n.v.

### **Francouzský parčík - 69 III**

26.7.2006, D.Hözl, J.Rosol, I.Kubešová  
Výrazným koutem a výše spárou n.v.

### **Francouzský parčík - Ve stínu pod fíky V**

21.7.2006, D.Hözl, J.Rosol  
Nevýraznou hranou a výše ukloněnou stěnou n.v.

### **Francouzský parčík - Černý tulipán IV**

26.7.2006, D.Hözl, J.Rosol, I.Kubešová  
Doleva ubíhající spárou n.v.

### **Francouzský parčík - Líný zahradník VI**

26.7.2006, D.Hözl, J.Rosol, I.Kubešová  
Převíslými zářezy na polici a stěnou (BH) n.v.

### **Francouzský parčík - var. Královské hry VII**

26.7.2006, D.Hözl, J.Rosol, I.Kubešová  
Z balvanu vlevo od hrany na polici (BH) a cestou Líný zahradník n.v.

### **Francouzský parčík - Petanque VIIIb**

27.7.2006, D.Hözl, J.Rosol, I.Kubešová  
Zleva komínem, stěnou doprava na polici (BH) a zprava rajbasem (!) n.v.

### **Pilíř (část Francouzského parčíku) - Údolní cesta VIIIb**

27.7.2006, D.Hözl, J.Rosol, I.Kubešová  
Středem výrazného pilíře v levé části stěny na polici (K) a stěnou n.v.

### **Pilíř - Kristusky Ivíka VIIIc**

27.7.2006, D.Hözl, J.Rosol, I.Kubešová  
Nástup vlevo od Údolní cesty přes římsu (BH), hranou na polici (BH) a n.v.

### **Pilíř - Šlofíček III**

26.7.2006, D.Hözl, J.Rosol, I.Kubešová  
Severním komínem n.v.

### **Zakrslá polověž - Pravá hrana III**

27.7.2006, D.Hözl, J.Rosol, I.Kubešová  
Nevýraznou hranou v údolní stěně n.v.

### **Zakrslá polověž - Levá spára II**

27.7.2006, J.Rosol, D.Hözl, I.Kubešová  
Spárou v levé části údolní stěny n.v.

### **Enšpígl - Linka 150 V**

23.5.2006, J.Pácha - D.Hözl, I.Kubešová  
Cestou Kejkle na polici, traverz doprava (K) a sokolíkem při hraně n.v.

### **Enšpígl - Bratr Paleček VII**

23.5.2006, D.Hözl, J.Pácha, I.Kubešová  
Vlevo od Perličky stěnou (K) n.v.

### **Černá vdova - Černá vdova VI**

6.10.2006, O.Volák a D.Hözl  
Vlevo od Černého komínku stěnou pod převis (K) a přes přilepené členité břicho n.v.

### **Černá vdova - var. Prstovka VII**

20.10.2006, D.Hözl, O.Volák  
Vpravo ve stěnce tenkou spárou (blok!) na polici k hodinám cesty Francouzské hole a tou n.v.

### **Černá vdova - Červ VIIIc RP VIIIa**

6.10.2006, D.Hözl, O.Volák  
Ze SZ hrany traverz ke kruhu, obtížně na polici, vpravo přes zobák n.v.

### **Sfinga - Kindrovaná IV**

20.10.2006, O.Volák, D.Hözl  
Nástup Aquaduktem do převisu (spáry, hnízdo) a n.v.

### **Sfinga - Kocour Kryštof VI**

19.11.2006, D.Hözl, I.Kubešová, J.Rosol  
Pravou údolní hranou pod převis (K) a podél hrany n.v.

## **Rájec**

### **Lupen - Kostlivec VII**

20.6.2006, D.Hözl - F.Křivinka  
Středem údolní stěny (BH), doleva stěnou (K) a přímo n.v.

### **Harpýje (dobírací bh) - Lítací houbičky VIIIc/VIIIa**

20.6.2006, D.Hözl, F.Křivinka  
Oblou hranou (BH) pod převis, přes něj (K) n.v.

### **Ústecká stěna - Severní terasa V**

26.10.2006, O.Volák, D.Hözl, F.Křivinka, J.Rosol  
Z plošiny při SZ hraně doprava za hranu (K) a podél spáry n.v.

### **Větruše - Volavka IV**

26.10.2006, F.Křivinka, O.Volák, J.Rosol, D.Hözl  
Od pravé údolní hrany žebrem na polici, středem stěny (K) na terasu a stěnkou n.v.

### **Větruše - 111 schodů VI**

26.10.2006, D.Hözl - J.Rosol, F.Křivinka, O.Volák  
Pravou údolní hranou (2 K) na terasu a stěnkou n.v.

### **Pruhovaný masiv - Mechov vrací úder IV**

16.9.2006, K.Glosová, O.Netík, F.Křivinka, J.Jungwirthová  
Podél spáry ve středu SZ stěny n.v.

## Tisá

### Masiv za Turistickou věží - Orlí spára III

8.11.2006, F.Křivinka, O.Volák, J.Rosol, D.Hölzl  
V pravé části JV stěny podél spáry n.v.

### Masiv za Turistickou věží - Bobřík odvahy V

8.11.2006, O.Volák, F.Křivinka, J.Rosol, D.Hölzl  
Středem JV stěny spárou a sokolíkem n.v.

### Masiv za Turistickou věží - Žlábek IV

8.11.2006, F.Křivinka, O.Volák, J.Rosol, D.Hölzl  
Pravou údolní hranou na plošinu a žlábkem n.v.

### Masiv za Turistickou věží - Krakatit VIIb

8.11.2006, D.Hölzl a O.Volák, J.Rosol, F.Křivinka  
Středem údolní stěny (2 K) n.v.

### Masiv za Turistickou věží - Modrý dědek VI

8.11.2006, D.Hölzl, J.Rosol, F.Křivinka, O.Volák  
Levou údolní hranou (2 K) n.v.

### Hřebenový kámen - Zmrzlí muži na laně VI

10.10.2006, D.Hölzl, J.Rosol, O.Volák  
Spárou na plošinu, převalením na hranu (1.K), po ní (2.K) do spáry a tou n.v.

## Ostrov

### Zkušební masiv - Bubáci z prádelny VII

15.6.2006, D.Hölzl, J.Rosol, I.Kubešová  
Vpravo od cesty Oslava strachu sokolíkem k vklíněnému balvanu na terasu (hodiny), stěnou (K) na polici a sokolíkem (K) n.v.

### Zkušební masiv - var. Komín V

24.6.2006, D.Hölzl, S.Tejkl, I.Kubešová  
Vpravo od vklíněného balvanu rozporem do stěnky (K), tou na polici k 1.K cesty Bubáci z prádelny a tou n.v.

## Modřín

### Nová Bašta - K. O. bez ovace VIIIb

29.6.2006, D.Hölzl, J.Rosol  
Z balkónku pravou údolní hranou (2 K) na polici a Novou cestou n.v.

### Májová věž - Octoberfest VIIIb

17.10.2006, D.Hölzl a C.Suchý  
Od jihu širokým komínem (BH) na oblou hranu, tou na polici (K) přímo n.v.



Ostrov – Obelisk. Foto © 2006 Tomáš Hrabáň

# Komiks

by

## Jiří Švadleňák

**Jirku Švadleňáka** (na snímku) asi mnozí z vás znají. Je to výborný lezec, skvělý člověk a fajn kamarád.

Málokdo ale asi taky ví, že je i vynikající kreslíř. Již v několika starších číslech CAO News jste byli seznámeni s ukázkami Jirkovo tvorby.

Nyní vás bude provázet jeho komiks Tajemství starého pergamentu v každém CAOčku po několik příštích měsíců.



Postavičky z jeho komiksu jsou více či méně známé skutečné osůbky, kde vlastnosti jejich kreslených dvojníků mnohdy odpovídají realitě.

Mě, **Dceru** a mého dlouholetého přítele **Holajze** (v komiksu našeho vůdce) asi netřeba představovat. O **Čudlovi** s jeho ušima jste se dozvěděli z mého minulého článku, že jeho uši jsou tak legendární, že je po nich v Rájci pojmenována dokonce věž. Věčně hladová **Zkouřenka** (Jitka Skálová), stále vyplašený **Gymplák** (všimněte si výstižně malovaných vykulených očí :o) ), **Cigán** (Jirka Novák), **Iveta**, **Martin**, **Dlask** (terarista a jeden ze zakládajících členů oddílu C.C. Dubí), **Gert Tschunko** (legenda nejen skalního lezení a předseda oddílu C.C. Dubí), **Jirka Švadleňák** sám... to všechno jsou skutečné postavy, s kterými se v jejich malovaném ztvárnění vydáte každý měsíc po stopách starého pergamentu...

Přeji příjemné zážitky při dobrodružství s naší bandou :o)

*Eva Dcera Zápotocká, C.C. Dubí*



Autor komiksu Jiří Švadleňák v Rájci

Tak tedy

**Tajemství starého pergamentu právě začíná..**

## TAJEMŠTVÍ STAREHO PERGAMENU

DVĚSTĚ METRŮ JSME DALŠÍ POHORÍ, KDE ŽILI JEN SE ZÁKLADNÍM TÁBOREM. POSTUPOVALI JSME VPŘED JEN VELMI POMALU, BLOUDILI JSME BÍLOU PUSTINOU, SPLETÍ SOUTĚSEK, KTERÉ STRÍDALI HLUBOKÉ ÚDOLÍ. MRAZ A SILNÝ VÍTR Z NÁS VYSÁVAL POSLEDNÍ ZBYTKY SIL. PŘESTO JSME POSTUPOVALI DAL.


.....BYLI JSME UŽ ŠESTÝ DEN NA CESTĚ ZPĚT. PO NEZDÁŘENÉM POKUSU O ZDOLÁNÍ JEDNOHO Z NEJTĚŽŠÍCH VRCHOLŮ ZDEJŠÍHO POHOŘÍ STĚNU, KTEROU JSME ZVOLILI ZATÍM NIKDO NEPŘEŽELI. MĚLI JSME BÝT PRNÍ, ALE ČASTÉ LAVINY A SILNÝ NÁRAZOVÝ VÍTR NÁS ZASTAVIL POD VRCHOLEM. UNAVENÍ A PROMRZLÍ KUSY VZDALI. HLUBOKO UVNITŘ POHORSKÉ OVCĚ, JSME BOJOVALI O PŘEŽÍTÍ. ZÁSOBY SE TĚNČILY A KE VŠEMU JSME ZTRATILI SPOJENÍ SE ZÁKLADNÍM TÁBOREM. POSTUPOVALI JSME VPŘED JEN VELMI POMALU, BLOUDILI JSME BÍLOU PUSTINOU, SPLETÍ SOUTĚSEK, KTERÉ STRÍDALI HLUBOKÉ ÚDOLÍ. MRAZ A SILNÝ VÍTR Z NÁS VYSÁVAL POSLEDNÍ ZBYTKY SIL. PŘESTO JSME POSTUPOVALI DAL.



PODÍVEJ JIRKO. VYPADÁ, ŽE TAM VZADU JE PŘEVIS ASPON BUDEM NA NOC CHRÁNĚNÝ PŘED VĚTREM.



TO JE DOBRĚ. ZAČÍNÁM TOHO MÍT DOST. SOTVA VLEČU NOHY, UŽ SE TĚŠÍM NA TEPLÝ ČAS.



TO MĚ PODRŽ, KDE SE TADY V TÝ PUSTINĚ VZALA KAMENNÁ ZIDKA?



TO JE JEDNO, HLAVNĚ KDYŽ TAM BUDE SUCHO A KONEČNĚ ŠI ODPOCINEM.



PODÍVÁM SE DOVNITŘ. ZKUS ZATÍM NAVÁZAT SPOJENÍ SE ZÁKLADNÍM TÁBOREM.



SKOBA .....SKOBA, TADY REZAVÝ KRUH, SLYŠÍTE MĚ OZVĚTE SE, POTŘEBUJEME POMOC! JSME ÚPLNĚ V .....



NIKDO SE NEOZVÁVÁ MARTINE. ZŮSTALI JSME ÚPLNĚ SAMI V TÝHLE PUSTINĚ.



ZÁKLADNÍ TÁBOR  
ČIČMARACH 4300 M

..... DVOJICE HOROLEZCŮ, KTERÍ SE PŘED DESETI DNY VYDALI DO NITRA POHOŘÍ, ABY ZDOLALI POSLEDNÍ NEDOTČENOU HURU SE STÁLE NEOZÝVALI. NEKLID A OBAVY ZAPLNILY CELÝ TÁBOR. POSLEDNÍ ZPRÁVA PŘIŠLA TĚSNĚ PŘED VÝSTUPEM. OD TĚ DOBY BYLA VYSÍLAČKA NĚMA. VEDOUČÍ EXPEDICE A ZKUŠENÝ HOROLEZEC JIRKA NOVÁK, VŠECH PŘEZDÍVANÝ ČIKÁN, SE ROZHODL K RISKANTNÍMU KROKU



STÁLE NIC ČIKÁNE

HM... ZKOUŠEJ TO DÁL ZKOUŘENKO. TŘEBA SE JEŠTĚ OZVOU, A UKLID TO ŽRÁDLO ZE STOLU!



VYPADÁ TO ŠPATNĚ MUSÍM SE ALE ROZHODNOUT JE TO VELKÝ RIZIKO V TOMHLE POČASÍ



KAMARÁDI, VRCHOLOVÝ DRUŽSTVO SE NEHLÁŠÍ. BUDEME MUSET VYSLAT ZÁCHRANNÝ TÝM



TAK, KDO SE HLÁŠÍ



DOBŘE, PŮJDE GYMPLÁK, YVĚTA, CERA A HIRA. VEDOUČÍ DRUŽSTVA BUDE HOLAOS.

JÁ... JÁ PŮJDU.



A CO TY ČUDLA TY NEPŮJDEŠ?



ŠEL BYCH RÁD, ALE UŽ TAK DOBRĚ NEVIDIM!



TO NEVADÍ, PŮJDEŠ JAKO DRUHÝ A AŽ PŘIJDOU ZAVATÝ TRHLINÝ, TAK MŮŽEŠ JÍT PRVNÍ. TAH POTŘEBUJEŠ HLAVNĚ UŠI AŽ TO ZAČNE PRASKAT! OSTATNĚ, MÁŠ JE DOST VELKÝ!

VŽDYCKY VÝŽERU TO NEJHORŠÍ, ALE CO. JDE PŘECE O KAMARÁDY.



JÁ, JAKO VEDOUČÍ EXPEDICE SAHOZŘEJNĚ ZŮSTANU V TÁBOŘE SE ZKOUŘENKOU, KTERÁ BUDE MÍT, NA STAROST VYSÍLAČKU A ZASOBY.

NO TĚBŮCH, TA VŠECHNO SEŽERE!

Pokračování příště...

## Boje o HORÁM ZDAR 2007!

Nahlédnutí do zákulisí letošních bojů o vrcholy.

**Bořeň:** V sobotu 6.1.2007 probíhalo na Bořni zimní táboření LOKO Teplice. Padla Ďáblova kazatelna (**Pavel Aksamit** a spol.) a jistě i mnohé další..

**Bandstein:** Ústečáci zaspali. Horám zdar na Bandsteinu a Strážci Vaňova si zapsali **Jiří Chára** a **Tomáš Hrabář**. Cestou domů stihli ještě zastávku na Studeném masivu. Úspěšnou..

**Čima a Vrabinec:** Zatím žádné zprávy..

**Tašov a Ptačí stěny:** Zatím žádné zprávy..

**Pravý břeh Labe:** Pravý břeh si v podstatě rozdělili **bří Nehasilové** (Vojtěch..), **Miky Aulický** (Mnich..) a **Michal Burda** (Strážce Dolního Žlebu..). Samozřejmě padlo i mnoho dalších vrcholů – **Nehasilovci** to pak čistili od Vojtěcha na jednu stranu, **Miky** na druhou..

**Levý břeh Labe:** Krasavici Jeptišku vylezli **Pavel Černý** a **Jarda Uher**, **Pítrš Laštovička** oběhl všechno „za barákem“, **Zdeněk Vaishar** skočil Pivní kámen a něco v Čertovce, zbytek dočišťovali opět lezci z **Jaulau Wild Pack**..

**Ostrov:** Normálně ticho po pěšině. Tady se většinou začínalo, letos žádné zprávy. Co se děje??

**Tisá:** Jánusovu hlavu, Cimbuří a Dvojitou věž vylezli **J.T.**, **Johny25** a **Ještěrka**. Jak to 1.1.2007 v Tisé vypadalo, popsal nejlépe **Lukáš Chalupický**: „...no a protože počasí připomínalo spíš jaro než prosinec, tak se děly věci! Nepamatuji, že by někdy "operovalo" v Tisé, v jednu hodinu po půlnoci, tolik dvojek jako letos. No, co Ti mám povídat, když jsem kolem desáté ráno byl na vrcholu Pevnosti, byl jsem druhý :- ( Já totiž mezi těmi "nočními lezci" nebyl. A podobně na tom byli ti, co prvního ráno zdolali Jánusku, Strážce, Kočku nebo třeba Dvojitou. Ale o to to bylo zajímavější, protože nebylo nic jistého. Byly k vidění i takové věci, jak jeden z nás přišel o "berghajl" asi tak o pět sekund. A to možná přidávám. Rozhodl se zdolat Doktora takovou tou trojkou s přepadem, ale po cestě, asi ještě v mohutném alkoholovém opojení, několikrát usnul nebo co (protože to lezl snad hodinu), a tak byl předběhnut dvojkou z údolí, která nastoupila Jánusku později. Potkali se až na vršku opravdu v rozmezí několika málo sekund!“..

**Rájec:** Jak se dalo čekat, na své dílo si přišel dohlédnout **Karel Bělina**, něco málo sezobl **Michal Železný** s **Pavlem Horníkem** a něco **Tomáš Hrabář**..

**Bělá:** Víceméně hotovo. Podělili se **Jaroslav Cach** a **Pavel Černý**.

**Hřensko:** Zatím žádné zprávy..

**Jetřichovice:** Pohlídali si je Varnsdorfáci. I na Baldurovu jehlu dorazil **Jěňa Paul** až chvíli po nich..

**Dubské skály:** Po květnovém úraze již opět uzdravený **Luboš Martínek** oblezl několik vrcholů, další zprávy zatím nemáme..

**Ostatní:** **Václav Širl** opět zdolal za překrutného větru svůj oblíbený Lilienstein; **Chárovi** si kupodivu nikdo netroufl vyfouknout Malou Veleňskou věž; **Petr Pedro Štěpán** (ml.) oběhnul sám celou Vřesovou dolinu a udělal všude Horám Zdar; ve stejný okamžik a aniž by o sobě věděli, vylezli na vrcholy Věže a Stěny Sporného potoka **Jiří Chára** a **Heinz Kittner** (79 let!!). Potkali se až na půli cesty mezi oběma věžemi; tradiční alpský novoroční výstup uskutečnili **Tomáš Melen**, **Jaroslav Dunovský**, **Petr Kučera**, **Jan Horák**, **Pavla Pavlíková**, **Karel Hofman** a další..

**Tak tedy - Horám zdar!**



## STŘÍPKY..

### Poslední slanění HO Tisá

Poslední slanění v loňském roce se odehrálo v slavnostnější atmosféře než v letech minulých neb náš oddíl v roce 2006 oslavil 10 let od založení resp. udělení prvních členských průkazů ČHS. Na slanění se slezla drtivá většina členů k nimž se přidali další fanouškové a příznivci z řad rodinných či z řad spřátelených oddílů (Horoklub Chomutov, HO Potkali se u Kolína, USK Slavia Ústí nad Labem, Alpenverein – sekce Insbruck). Chyběli jen přátelé z CAO Děčín, kteří se v té samé době oddávali konzumaci pěnivého moku na svém slanění v Dolním Žlebu. Tele most s nimi se během večera a rána bohužel navázat nepodařilo J

Na tradiční sraz do cukrošky u Oudy dorazili všichni krásně nabíti energií a s oslavnými transparenty v rukou. Do slavnostního průvodu obcí Tisou jsme za zvuků trubky a hřmotného zpěvu vyrazili ve 14:00 hodin. Nápaditost provedení transparentů a uváděných hesel byla téměř bezbřehá. Dopravu se podařilo odklonit, a tak při této části nedošlo, kromě hlasivek, k žádným ztrátám.



Tento pozitivní trend se podařilo udržet rovněž při vlastním slaňovacím aktu z Vyhlídky. I když nutno přiznati, že akutně hrozilo umrznutí několika jedinců. Naštěstí omrzliny byly včas preventivně rozpuštěny kolujícími zahřívadly či svařákem kuchtěným přímo dole pod stěnou. Potřebný energetický cukr byl vstřebáván z daru liberecké sekce HO Tisá, kteří nechali vyrobit krásný a hlavně dobrý dort.

Následoval přesun do restaurace U Dědka, kde po vyhlášení vítězých transparentů a po předání narozeninových darů pro HO Tisá následovala foto exkurze do počátků a současnosti lezení v HO Tisá.

Pak už jen tanečky, kopičky, kytárky, klarinet, řečtačky, tleskačky, bubňáčky a co já vím jaké ještě ačky, povídání o dalších cílech lezeckých, stavebních či životních nebo prostě jen řešení různých smyslných či úplně nesmyslných ptákovin. Zkrátka poslední slanění jak má být. Restaurace a rovněž tak 45 gratulantů přežilo večůrek jen s několika šrámy, a tak myslím, že lze považovat ukončení letošní sezóny HO Tisá za důstojně završené..



Karel Pilch, HO Tisá


## 60 let Karla Bělina

V sobotu 13. ledna 2007 se dožívá kulatých 60ti let horolezec **Karel Bělina**. Představovat Karla horolezcům by bylo asi stejně nepatřičné, jako chtít hokejistům představit Jaromíra Jágra.

To prostě nejde, takže to zkrátíme..

**Karle Bělino, k Tvému významnému jubileu Ti přejeme pevné zdraví, co nejméně úrazů a co nejvíce pěkných chvil ve skalách i na horách a ještě hodně sil na lezení a výrobu nových cest.**

*Za všechny kamarády, horolezce a známé Jiří Houba Chára*



Karel během krátkého odpočinku od řehole prvovýstupácké pod Bumbříčkem v Rájci. Jaro 2006.



Karel Bělina v málo lezené cestě Schefflerova spára VIIIb na Vztyčenou jehlu v Ostrově.

Malý příspěvek k 60-tinám **Karla Bělina**

Posílám fotku ze Zabilkova srazu z roku 1971. Fotograf **Karel Viček** z Prahy byl ve správný čas na správném místě, protože "Údolku" na Želvu už bez sedáku, na juta laně v holínkách a s nůši na zádech asi nikdo hned tak nepoleze..

Všechno nejlepší přeje **Jirka Petrini Petřík.**



Foto © Jiří Chára, Karel Viček a archiv K.B.

## Superman z CAO Děčín v roce 2006

Jak by vypadal ideální člen CAO Děčín, takový „Superman“, sestavený jen z nejlepších nominovaných loňských výkonů za náš klub??



Na to se raději posadte! Fakt!

Jméno: **Superman**

Klub: **CAO Děčín**

Nejvyšší dosažený bod: **8201 m n.m. vrchol Cho-Oyu**

Alpský výstup: **JZ Hřeben Huayna Potosi 6088 m n.m.**

Nejtěžší výstup na písku: **Skaterboy Xlc**

Nejtěžší výstup na vápně: **Bimbaluna 9a/9a+ (11/11+ UIAA)**

Počet vylezených cest: **1006 cest**

Ujeté km na kole: **6520 km**

Jiná bejkárna: **Zkompletování pískovcových věží Saska**

A k tomu návdavkem: **nejtěžší boulder v ČR**, naběhaných **360 km**, na běžkách **800 km**, výhra na **ME** v dračích lodí, první na **MS** v kvadriatlonu, vylezení **všech věží** v Rájci za jediný den a mnohé jiné pěkné kousky..

*Kompletní výsledky budou v příštím čísle CAO News.*

## Smiech na lane

Na březen 2007 je plánováno další vydání výborné knížky Smiech na lane.

Její autorem je horolezec a karikaturista **Ivan Bajo**. Knižka plná karikatur a humorných příběhů zejména z Vysokých Tater vyjde zatím jen v omezeném nákladu a její cena bude 195 Sk. Kdo jste knihu ještě nečetl, určitě s jejím pořízením neotálejte. Nebudete litovat.

Objednat se dá i prostřednictvím internetu na stránkách [panorama.sk](http://panorama.sk).



## C.C. Dubí na brigádě

Horolezecký oddíl **C.C. Dubí** už tradičně pořádá koncem roku brigádu ve skalách, tentokrát pro změnu v Rájci :o) . Na pomoc si přizvali i **Karla Bělina**, který hned s chutí vyzkoušel i svou novou motorovou pilu. Foto mluví za vše:



Karel Bělina klečící uprostřed, bezprostředně ohrožován sekýrou **Gerta Tschunka**, krumpáčem **Jirky Švadleňáka** a jinými nástroji dalších členů dubského klanu C.C.

Foto © 2006 **Eva Dcera Zápotocká**

## Ramsau

V půlce prosince, ve stejném termínu jako minulý rok jsme se vypravili do oblasti pod Dachsteinem. Ovšem vloni tu bylo spousta sněhu a letos nás vítaly zelené louky. Sníh začínal být až nad 1800 m n.m. Pár kilometrů na běžkách jsme naběhali, ale museli jsme si za sněhem zajet o pár km dále do Tauplitz. Jaká radost když jsme objevili plácek se sněhem asi 1 km od chaty. Udělali jsme si 3 km kolečko a najížděli kilometry tam.

Ale protože to nebylo příliš záživné, vyrazili jsme jeden den objevovat ferátu pod sedlem Grubach a druhý den jsme absolvovali zimní výstup severovýchodní stěnou na vrchol Dachsteinu (2996 m n.m.). Já s Davidem jsme si to ulehčili tím, že jsme vyjeli pod Dachstein lanovkou. I tak to pro mě byla zajímavá zkušenost, protože jsme výstup absolvovali v mačkách a s cepínem.



Ráno před námi vyrazila na Dachstein ještě jedna skupinka vedená Milanem Myšíkem. Ty ale chtěli výstup absolvovat už od spodní stanice lanovky. Bohužel se jim výstup nepodařil a udělali si zde po roce již druhý pytel. Tak snad příště.



Ilona Ilča Škálová, CAO Děčín

## Omezení lezecké činnosti ve Chřibech



Oblastní vrcholová komise Moravské pískovce vydala na doporučení regionální subkomise Chřiby zákaz lezecké činnosti v období od 1.1.2007 do 31.3.2007. V tomto období je rovněž zakázána tvorba nových cest, čištění skal, slaňování zamýšlenou linií, zkoušení kroků, vrtání děr na jištění, osazování jištění apod.

OVK Moravské pískovce doufá, že toto omezení přispěje k zachování Chřibských skal a osazeného jištění dalším generacím lezců i ostatním návštěvníkům Chřibů.

Foto © climbers-uh.net

## Hobulákův zimní bivak

SMS, 15. prosince 2006, 23:01:

„Tady Klíče a já a oheň. Ten voní a nade mnou jen čisté nebe, hvězdy a úplná spokojenost. Jo, jezírko za mými zády opět zamrzlo..“

Z Klíče zdraví **Pavel Hobulák Kala.**“



## Saská výročí

31. ledna 1887, tedy před 120 lety, se narodil teplečák **Emanuel Strubich**. Povoláním byl krejčí, ale proslul jako známý prvovýstupce na svou dobu velice odvážných cest.

Před 110 lety, 26.1.1897, zemřel „prvovýstupce“ na pevnost Königstein **Sebastian Abratzky**.

Dne 3.1.1909 tragicky zahynul v Rathenu další vynikající prvovýstupce **Paul Löschner**.



Vlevo **Sebastian Abratzky**, vpravo **Emanuel Strubich**

## Film Jeptiška stoletá

Konečně jsme se dočkali! Nadšené ohlasy i kritiky na DVD s názvem „**Jak to vlastně tenkrát bylo**“ s podtitulem „**100 let od prvovýstupu na Jeptišku**“ rozhodně v ničem nepřeháněly. Film zachycuje formou dramatické veselohry slavné horolezce a jejich úchvatný sportovní prvovýstup na nedobytnou, dech beroucí Jeptišku v Dolním Žlebu památné neděle 22.7.1906..



Film připravili **Pavel Rýva, Karel Macas** a **Vlastimil Šafránek**. V hlavních rolích: **Zdeněk Němec, Stanislav Věchet** a **Pavel Rýva**.



**DVD je možné objednat za 200,- Kč na těchto kontaktech:**

**Pavel Rýva** - p.rывa@seznam.cz - 603 465 655  
**Karel Macas** - k.macas@vodka.cz - 602 435 941



## Silvestrovský Olperer ve zkratce

Odjezd 28.12. - nocleh na sněhu; 29.12. - vystup na základnu; 30.12. - aklimatizace, prošlapávání cesty k nástupu. 31.12. - výstup a šťastný návrat, slavení Silvestra; 1.1. - bouldrování, odpočinek; 2.1. - sestup a cesta domů. Po celou dobu péče o žaludky a dobrou náladu. Trudnomyslnost se nedostavila..



Účastníci zájezdu:

Jaroslav Dunovský, Karel Hofman, Jan Horák, Jana Johnová, Klára Kalinová, Jan Kaněra, Petr Kučera, Tomáš Melen, Pavla Pavlíková a Petr Škvára.

Foto © 2006-2007 Jan Horák, Petr Kučera a Tomáš Melen

## Kalendář 2007 by Myšák & Natálie

Originalita a jedinečnost – tak by se dal charakterizovat lezecký kalendář 2007 od **Myšáka** a **Natálky**: Každá fotka je lezecká, z hor, skal, ledu a křídý a také mostu, tudíž i industriální alpinismus a deep water sololing v jednom.. Díky!



Copyright Myssak & NATALIE

## Heinz Kittner – aktivní i v 79 letech

**Heinz Kittner** se narodil roku 1928 a pochází ze sousedního Saska. Je členem německého horolezeckého klubu FKR a během své dlouhé lezecké kariéry toho stihl opravdu hodně. Má vylezeno více jak 12.000 vrcholů, zkompletoval věže ve svém domovském Saském Švýcarsku, v rumunských Karpatech přešel všech 13 vrcholů vyšších jak 2.500 m n.m. atd.

Lezení se věnuje stále i ve svých 79 letech. Pořád pro něj není problém vylézt si sólo na nějakou věž (klidně i IV) a rád si skočí nějaký ten přeskok. Pár „trojkových“ také udělal buďto úplně sólo nebo se zajištěním.

V roce 2000 objevil Stěnu Sporného potoka (věž) a celou ji také „oblezl“. Není divu, že si na Nový rok chodí pohlídat Berg Heil na svém vlastním písečku..



Vlevo BERG HEIL 2007 ve vrcholové knize na Stěně Sporného potoka, vpravo stále čiperný a usměvavý **Heinz Kittner**. Prvního ledna začal na Stěně a když pokračoval k Věži Sporného potoka, potkal se na půli cesty s **Jiřím Chárou**, který měl namířeno opačným směrem..

Foto © 2007 **Sponge**

## Jubilea v měsíci lednu

Jako první v tomto roce, oslaví kulaté 60. narozeniny „Pískovcová fréza“ **Karel Bělina** z LK Sněžník.

Polovičního věku 30 let pak dovrší **David Dáda Nehasil** z Horolezeckého oddílu Boletice

a nakonec, krásného čtvrt století oslaví **Lucka Urxová** z klubu CAO Děčín..

**Všem oslavencům přejeme všechno nejlepší!**

Redakce CNS

## Nu, a ještě něco pro **Jonáše** :o)



Vybrali a vhodnost posoudili kamarádi z klubu...

## VÝROČÍ

LEDEN 2007

- 5.1. Petr Pudíl, CAO Děčín  
6.1. Veronika Vaisharová, Děčín  
13.1. Karel Bělina, LK Sněžník  
22.1. Michal Zavřel, CAO Děčín  
23.1. David Dáda Nehasil, HO Boletice  
25.1. Lucie Urxová, CAO Děčín

**Všem oslavencům blahopřejeme a přejeme všechno nejlepší – k vašim narozeninám chceme Vám přát, ať každý Váš krásný sen se stane skutečností a skutečnost ať předčí Vaše sny...**

-iš-

## ČEKÁ NÁS...

KALENDÁŘ HOROLEZECKÝCH A SPORTOVNÍCH AKCÍ

*Není důležité vyhrát  
ale zúčastnit se...*

- 14.1. **Jizerská „50“**, závod na lyžích – klasická i volná technika, místo konání Bedřichov v Jizerských horách, kontakt Honza Šmíd tel. 604375303, www.jiz50.cz
- 20.1. **Zlatá lyže Lužických hor**, závod v běhu na lyžích – klasika, místo konání Polevsko, kontakt Honza Šmíd, tel. 604375303
- 28.1. **Krušnohorská „30“**, závod v běhu na lyžích – klasika, Nové město v Krušných horách, kontakt www.lkslovan.cz
- 3.2. **Polevské štafety** (muži 3x10 km, ženy 3x5 km), závod na lyžích v klasice, místo Polevsko, kontakt Honza Šmíd, tel. 604375303
- 10.2. **Ve stopě středoevropské padesátky**, turistika na běžkách, Vysoké nad Jizerou, kontakt Ilona Škállová tel. 724648694, www.vysokenadjizerou.cz
- 17.2. **LOB Maxičky**, lyžařský orientační běh na Maxičkách, pořádá Ivan Stíbal tel.724596675, ivan.stibal@seznam.cz
- 24.2. **Jizerský člověk**. Horolezecký dvojboj - od 8:00 Oldřichovské sedlo - setkání HO LOKO LBC a jeho příznivců u Kozy

*Popřej mi, pane, abych v boji, který jde životem,  
měl odvahu udeřit a riskovat, a mám-li vyhrát,  
dej, aby to bylo podle zákona a aby při tom má víra  
a čest se udržely vysoko. A mám-li prohrát,  
dej, abych dovedl stát u cesty a pozdravit vítěze,  
až půjde kolem.*

### V příštím čísle CAO News

Ohlédnutí za uplynulým rokem 2006  
Informace z bojů o Horám zdar!  
Nové cesty nejen na severu Čech  
Druhý díl komiksu Tajemství starého pergamenu  
Další z tipů pro zasloužilé Quakery  
Něco málo z historie lezení v Labském údolí  
Nebudou chybět pravidelné rubriky  
a samozřejmě mnoho dalšího...

#### Nezapomeň!

Příští číslo CAO News vychází již 14.2.2007!

# CAO News

Horolezecký časopis severočeského regionu

### Telegraficky:

- Karel a Pavla Pilchovi dali na rady Jiří Štastného a kromě skialpů na Silvretě, strávili i pár dní mezi svátky ve Sperlonze. Takto to Spelongu ohodnotil Karel: „...fakt super, totál pohoda, doporučuju!“.
- V příštím čísle CAO News navštívíme jednu malou lezeckou oblast - **Sedlecký Špičák** a zjistíme, co je zde nového.
- V neděli 10. prosince 2006 zemřel po těžké chorobě ve věku 65 let **Ivan Dieška**. Výborný horolezec, publicista a teoretik.
- Inconem loňského roku vyšel třetí „**Tisovský vodopád informací**“, bulletin HO Tisá. Kromě podrobné zprávy o průběhu Posledního slanění a oslav 10. výročí trvání HO Tisá se zde dočtete například o N.A.C.O. vánočním závodě nebo o netradičním otvírání dálnice D8 na horských kolech..
- Letos uplyne 100 let od okamžiku, kdy se skupina studentů jičínských škol rozhodla založit **Lezecký kroužek Prachov**, známý pod zkratkou LKP.
- A **100 let od prvního dostoupení vrcholu** oslaví hned několik našich významných pískovcových věží. Které to budou, si musíte ovšem zjistit sami. CAO News bude samozřejmě „u toho“...
- **Lukáš Chalupecký** absolvoval operaci „Extractito metalli totalis“. Operace se zdařila, a tak se nám externí dopisovatel hlásí opět v plné síle..

### Heslo na tento měsíc:

**Řekni mi, jak často čteš CAO News  
a já ti řeknu, jak dobrý jsi lezec..**



Šťastné návraty přeje za celou redakci CAO News

Jiří Houba Chára

### UPOZORNĚNÍ

PRO ČLENY CAO DĚČÍN

ČLENSKÁ SCHŮZE PROBĚHNE VE STŘEDU 7. ÚNORA 2007  
V RESTAURACI NA KOCANDĚ OD 18 HODIN...

NA PROGRAMU BUDE:

VYHODNOCENÍ ROKU 2006 A JINÉ..

TĚŠÍM SE NA SETKÁNÍ S VÁMI!